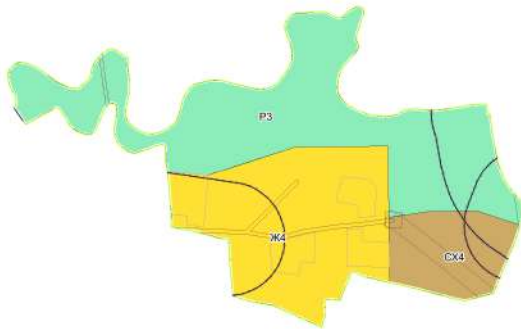





ПРАВИЛА ЗЕМЛЕПОЛЬЗОВАНИЯ И ЗАСТРОЙКИ ДОБРЯНСКОГО ГОРОДСКОГО ОКРУГА ПЕРМСКОГО КРАЯ

**Карта градостроительного зонирования
М 1:5 000**

д. Софронята



**УСЛОВНЫЕ ОБОЗНАЧЕНИЯ
ГРАНИЦЫ**

-  – границы населённых пунктов
-  – границы земельного участка, сведения о котором занесены в ЕГРН
- ОХРАННАЯ ЗОНА ИНЖЕНЕРНЫХ КОММУНИКАЦИЙ**
-  – охранный зона объектов электросетевого хозяйства (вдоль линий электропередачи, вокруг подстанций)
- ИНЫЕ ЗОНЫ С ОСОБЫМИ УСЛОВИЯМИ ИСПОЛЬЗОВАНИЯ**
-  – придорожная полоса
- ТЕРРИТОРИАЛЬНЫЕ ЗОНЫ**
-  Ж4 – зона застройки индивидуальными жилыми домами
-  СХ4 – иные зоны сельскохозяйственного назначения
-  РЗ – иные зоны

Согласование:	
Имя, И.И. Фамилия	
подпись и дата	
Имя, И.И. Фамилия	

						ПЗЗ			
						Администрация Добрянского городского округа Пермского края			
Изм.	Кол.уч.	Лист	Надк.	Подпись	Дата	Правила землепользования и застройки Добрянского городского округа Пермского края	Стадия	Лист	Листов
Директор		Бельгий					П	2,68	
						Карта градостроительного зонирования М 1:5000			